

RAPPORT D'ACTIVITÉ

2023-2024

OBV DU CHÊNE

6375 rue Garneau, Sainte-Croix

418-926-3407

info@obvduchene.org



OBV
du Chêne

Organisme de bassins versants
DE LA ZONE DU CHÊNE

RÉDACTION

Rédaction

Jonathan Croteau, M. Env., Chargé de projets en géographie

Karine Vachon, B.A, Directrice générale

Révision

Karine Vachon, B.A, Directrice générale

Jonathan Croteau, M. Env., Chargé de projets en géographie

Olivier Jobin Careau, B.sc. géographiques, chargé de projets en aménagement

Nadia St-Pierre, technicienne en administration

Louis-Alexandre Briand, technicien en environnement

TABLE DES MATIÈRES

| | |
|--|------------------------------------|
| PRÉSENTATION DE L'ORGANISME | 1 |
| Mission & objectifs | 1 |
| Territoire | 2 |
| ASSEMBLÉE GÉNÉRALE, TABLE D'ADMINISTRATION & CONSEIL D'ADMINISTRATION | 4 |
| VOLET 1 : PLAN DIRECTEUR DE L'EAU (PDE)..... | 7 |
| VOLET 2 : RÉALISATION..... | 8 |
| Projets ponctuels | 8 |
| Projets récurrents | Erreur ! Signet non défini. |
| VOLET 3 : REPRÉSENTATION RÉGIONALE | 13 |
| Évènements | 13 |
| OBV-CA..... | 13 |
| Comité consultatif en environnement CCE | 13 |
| RIVE - Centre de Recherche sur les Interactions Bassins Versants - Écosystèmes Aquatiques | 14 |
| VOLET 4 : EXPERTISE | 15 |
| Défis et solutions | 16 |
| Gestion du temps..... | 17 |
| FINANCES..... | Erreur ! Signet non défini. |
| REMERCIEMENTS..... | 19 |
| — ANNEXES — | A |
| Annexe 1 : Composition de la Table de concertation et du conseil d'administration | B |
| Annexe 3 : État financier | Erreur ! Signet non défini. |

PRÉSENTATION DE L'ORGANISME

Mission & objectifs

Notre mandat : les organismes de bassins versants (OBV) sont responsables de mettre en œuvre la gestion intégrée de l'eau par bassin versant (GIEBV) au Québec.

Notre mission : Améliorer la qualité de l'eau en préservant les fonctions écologiques des écosystèmes de son territoire

Ses objectifs :

- Élaborer, mettre à jour, promouvoir et assurer le suivi de la mise en œuvre du Plan directeur de l'eau (PDE) de la zone du Chêne en concertation avec la communauté ;
- Promouvoir l'acquisition et la diffusion de connaissances sur la zone du Chêne ;
- Informer et sensibiliser la population de la zone du Chêne ;
- Protéger et mettre en valeur les écosystèmes de la zone du Chêne ;
- Appuyer les initiatives de protection et de mise en valeur émanant du milieu.

Territoire

D'une superficie de 1 182 km², la zone de gestion intégrée de l'eau (ZGIE) de l'OBV du Chêne englobe 1 ville et 20 municipalités réparties sur 2 MRC (tableau 1 ; figure 1).

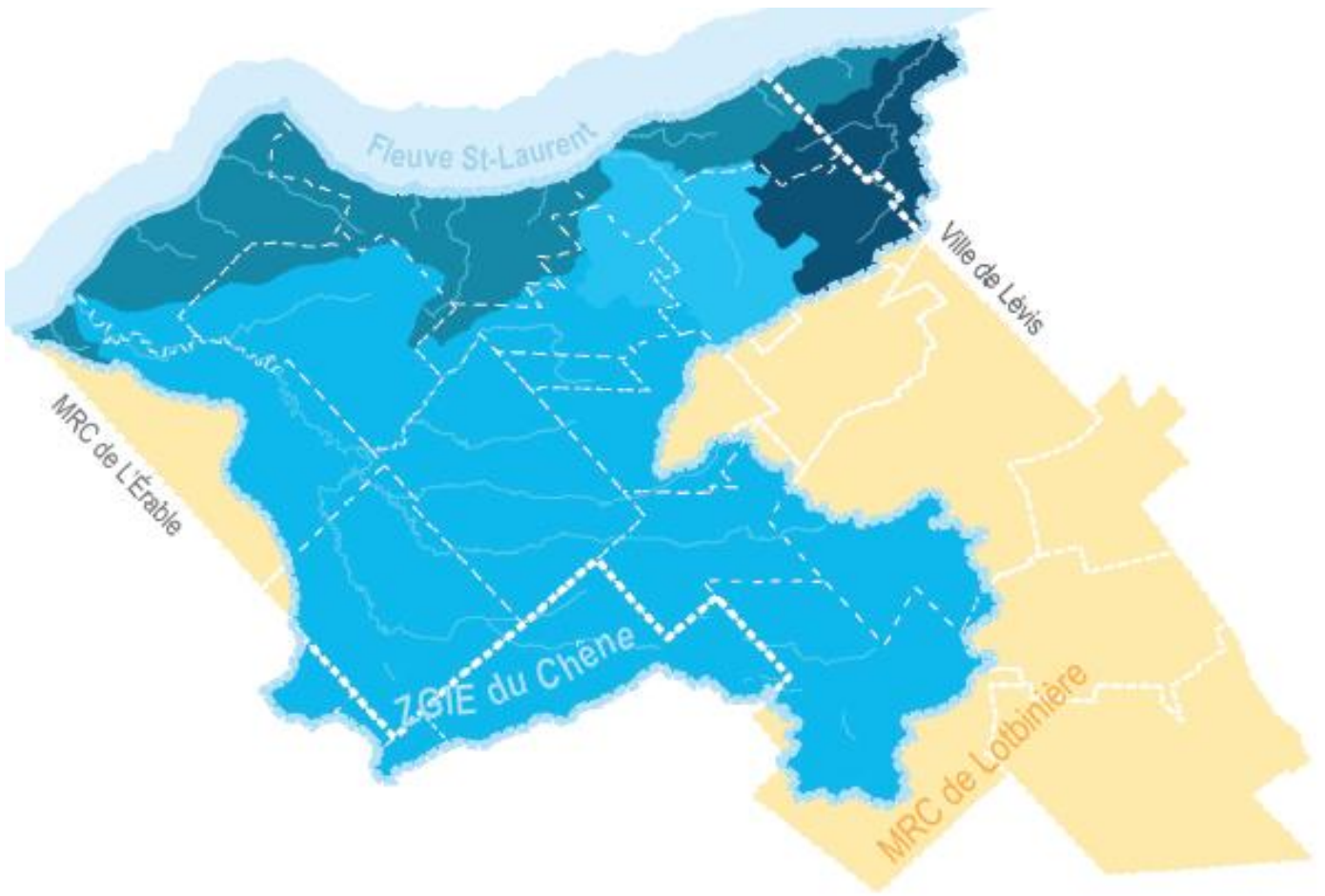
Tableau 1: MRC et municipalités sur le territoire de l'OBV du Chêne

| MRC/municipalité | Superficie dans la ZGIE/total | % d'occupation dans la ZGIE |
|-----------------------------|----------------------------------|--------------------------------|
| MRC de Lotbinière | 1020/1661 | 61 |
| Dosquet | 60/65 | 93 |
| Laurier-Station | 12/12 | 100 |
| Leclercville | 77/135 | 57 |
| Lotbinière | 80/80 | 100 |
| N.-D.-S.-C.d'Issoudun | 61/61 | 100 |
| Saint-Antoine-de-Tilly | 60/60 | 100 |
| Saint-Apollinaire | 92/98 | 93 |
| Sainte-Agathe-de-Lotbinière | 97/167 | 58 |
| Sainte-Croix | 71/71 | 100 |
| Saint-Édouard-de-Lotbinière | 99/99 | 100 |
| Saint-Flavien | 43/66 | 66 |
| Saint-Gilles | 54/181 | 30 |
| Saint-Janvier-de-Joly | 112/113 | 100 |
| Saint-Patrice-de-Beaurivage | 3/86 | 4 |
| Val-Alain | 100/103 | 97 |
| MRC de l'Érable | 108/1281 | 8 |
| Laurierville | 8/109 | 7 |
| Lyster | 90/168 | 53 |
| N.-D de Lourdes | 4/84 | 5 |
| Villeroy | 7/102 | 6 |
| Ville de Lévis | 54/444 | 12 |

Elle comprend plusieurs bassins versants. Les 3 principaux sont : les bassins versants des rivières du

Chêne (792 km²), **Beudet** (90 km²) et **Aulneuse** (85 km²)

Le reste de la zone, aussi connu sous le nom de **secteur fleuve** est constitué de petits bassins versants et de ruisseaux se déversant directement au fleuve Saint-Laurent.



Source: MELCC (2016), MERN (2015)

Figure 1 : MRC et municipalités sur le territoire de l'OBV du Chêne

ASSEMBLÉE GÉNÉRALE, TABLE D'ADMINISTRATION & CONSEIL D'ADMINISTRATION

L'**Assemblée générale** de la Corporation est formée de l'ensemble des membres.

La **Table de concertation (TC)**¹ est composée de 27 représentants issus de ces secteurs : municipal, économique et communautaire de la zone du Chêne.

- Les membres tels que définis à l'article 2.1 sont élus par l'Assemblée générale ou une assemblée spéciale pour tous les secteurs sauf pour les représentants des MRC, celui de la Ville de Lévis et celui de la Gestion intégrée du Saint-Laurent², qui sont nommés d'office par leur organisme.
- Chaque membre, excepté les membres individuels (citoyens), doit être confirmé par une résolution de l'organisme qu'il représente. Des représentants du gouvernement ou d'organismes gouvernementaux, les membres honoraires ou toutes personnes pouvant offrir une expertise ou un soutien technique peuvent siéger à la Table en tant que membres observateurs ou « conseils », sans droit de vote.

Le **Conseil d'administration (CA)**¹ est composé de 9 représentants élus parmi les représentants de la Table de concertation.


Durant la période comprise entre le 1er avril 2023 et le 31 mars 2024, les membres, les représentants et les administrateurs de l'OBV du Chêne se sont réunis dans le cadre de rencontres de l'Assemblée générale annuelle (AGA), de la Table de concertation (TC) et du Conseil d'administration (CA), soit les :

- ✓ 19 avril 2023 (CA) ;
- ✓ 14 juin 2023 (CA) ;
- ✓ 21 juin 2023 (AGA et CA) ;
- ✓ 25 septembre 2023 (CA) ;
- ✓ 18 octobre 2023 (TC) ;
- ✓ 13 novembre 2023 (CA) ;
- ✓ 15 janvier 2024 (CA) ;
- ✓ 7 février 2024 (TC)
- ✓ 2 mai 2024 (CA)
- ✓ 17 juin 2024 (CA)

Note¹ : La composition de la TC et du CA se trouve à l'**Annexe 1**.

Note² : La Gestion intégrée du Saint-Laurent est assurée par les Tables de concertation régionale (TCR) du Saint-Laurent.

Conseil d'administration



Président
Jean-Pierre Ducruc,
citoyen



Vice-président (intérim)
Sylvain Labrecque,
municipalité de Lyster



Administrateur
Yves Bédard,
Société d'horticulture et d'écologie de
Lotbinière



Administrateur
Marin Groleau,
syndicat de l'UPA de Lotbinière Nord



Administrateur
Éric Lepage,
municipalité de Saint-Flavien



Administrateur
Richard Bellemare,
MRC de Lotbinière



Administrateur
François Caron,
Conseil régional de l'environnement
Chaudière-Appalaches



Administrateur
Bertrand Le Grand,
municipalité de Notre-Dame-du-
Sacré-Coeur-d'Issoudun



Administrateur
Alain Marcoux,
Agence régionale de mise en valeur des
forêts privées de la Chaudière



L'ÉQUIPE DE L'OBV DU CHÊNE



Karine Vachon
directrice générale

direction@obvduchene.org



Nadia St-Pierre
technicienne en administration

soutien.administratif@obvduchene.org



Louis-Alexandre Briand
technicien en environnement

technicien@obvduchene.org



Olivier Jobin Careau

chargé de projets en aménagement
amenagement@obvduchene.org



Jonathan Croteau

chargé de projets en géographie
projet@obvduchene.org



Sandra Bernier

chargée de projet pour le milieu agricole
agricole@obvduchene.org



Kevin Vaillancourt

agent en environnement
communications@obvduchene.org


VOLET 1 : PLAN DIRECTEUR DE L'EAU (PDE)

Mise à jour du PDE

Le plan directeur de l'eau a maintenant une nouvelle mouture! Le cycle de la gestion intégrée de l'eau (GIRE) comprend une mise à jour du PDE aux 10 ans. La nouvelle mouture sera donc effective jusqu'en 2034. Le PDE est un outil de planification qui souhaite répondre à la réalité des personnes sur le territoire. Le document n'est donc point figé dans le temps, ce qui signifie que les orientations et les objectifs s'adapteront au fil des années.

Le PDE présente maintenant le territoire de l'OBV du Chêne avec les unités et les ensembles paysagers. Cette vision écologique du territoire facilitera l'approche que nous avons par rapport aux problématiques du milieu.

Présentation du Plan directeur de l'eau de la zone



Stratégie de mobilisation

Une stratégie de mobilisation a été formulée afin de mieux répondre aux besoins et intérêts des représentants sur la Table de concertation. Ce document donne à l'organisme des objectifs à atteindre pour favoriser le dynamisme avec les représentants.

VOLET 2 : RÉALISATION

Projets

Les projets sont issus d'une demande de subvention. Ils ont donc leur propre enveloppe budgétaire.

Agricolloque : agriculture et environnement

L'OBV du Chêne a organisé l'Agricolloque le 16 janvier 2024. Un événement ouvert à tous afin de présenter des programmes et initiatives en agroenvironnement étant donné l'importance du milieu agricole sur le territoire de la zone du Chêne. Cette activité a rassemblé une cinquantaine de personnes qui ont été entretenues sur la qualité de l'eau, le programme Prime-Vert, le programme ALUS et sur les initiatives de Jacques Côté et Paul Caplette sur leur ferme. Un événement qui risque fort d'être répliqué l'an prochain !



Mon eau, mon puits, ma santé

À l'automne 2023, la municipalité d'Issoudun a poursuivi sa participation au projet Mon eau, mon puits, ma santé qui encourage les propriétaires privés à faire l'analyse de leur puits, notamment par une réduction des coûts avec l'envoi groupé et un appui financier de la part de la municipalité. L'OBV du Chêne s'implique dans la recherche de laboratoire pour l'analyse et les outils de communication utilisés lors de la campagne d'échantillonnage.



**MON EAU
MON PUIITS
MA SANTÉ**

Nerprun (Table de gestion intégrée des ressources du territoire - TGIRT)

Le projet de suivi et d'éradication du nerprun a permis de confirmer la présence de nerprun dans la Forêt de la Seigneurie de Lotbinière. L'éradication de 13 plants a été réalisée à l'automne 2023 avec l'aide de bénévoles. Les plants découverts sont préoccupants puisqu'ils se situent en plein centre de la MRC de Lotbinière et du bassin versant de la zone du Chêne et certains avaient près de 10 ans.



Projet de sensibilisation sur les espèces exotiques envahissantes (EEE) dans la MRC de Lotbinière

Des formations et du matériel de sensibilisation ont été réalisés sur les espèces exotiques envahissantes du territoire. Le projet a adopté un accent sur les nerpruns récemment découverts, cette espèce devant être repérée rapidement et connue de la population locale (Fondation de la Faune du Québec). Ce projet se poursuit en 2024.

Réseaux-Lotbinière : une goutte à la fois

Promotion de la gestion durable des eaux pluviales (GDEP)

Le projet Réseaux-Lotbinière : une goutte à la fois a pu obtenir un avenant permettant de repousser la date d'échéance du projet. Les circonstances ont fait en sorte qu'une prolongation était nécessaire afin de répondre aux objectifs du projet. Nous avons réalisé pour la municipalité de Saint-Antoine-de-Tilly un document qui cible les endroits qui seraient le plus propices à des aménagements en GDEP. Ce document est en lien avec une demande de la municipalité de pouvoir visualiser ce type d'endroit sur son territoire. Pour la suite, un diagnostic sera fait par municipalité qui comprendra une analyse cartographique des zones urbaine afin de déterminer la proportion d'imperméabilité dans cette zone. Le projet se poursuit jusqu'en janvier 2025.



Lutte à la berce du Caucase

La lutte à la berce du Caucase s’est poursuivie encore en 2023 où un total de 4935 plants ont été éradiqué. Le tableau ci-dessous montre l’évolution de l’éradication depuis la participation de l’organisme à l’offensive régional Bye Bye Berce.

Tableau 2: bilan du nombre de berces du Caucase éradiquées par années et par municipalité

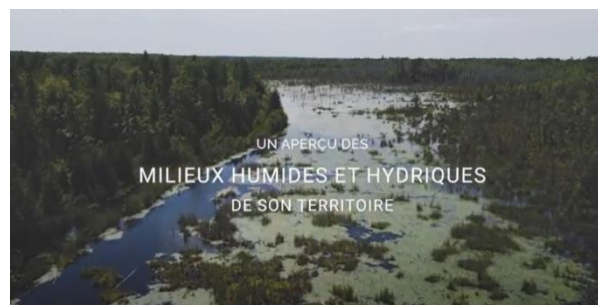
| | 2018 | 2019 | 2020 | 2021 | 2022 | 2023 | TOTAL |
|-------------------------------|-------------|-------------|--------------|-------------|-------------|-------------|--------------|
| Saint-Antoine-de-Tilly | 8 | 987 | 4986 | 2919 | 1429 | 1749 | 12078 |
| Sainte-Croix | 2490 | 1174 | 3245 | 836 | 1747 | 829 | 10321 |
| Val-Alain | 82 | 1225 | 7178 | 2749 | 2463 | 1566 | 15263 |
| Lotbinière | 10 | 443 | 3419 | 536 | 175 | 186 | 4769 |
| Saint-Narcisse | 10 | 37 | 980 | 117 | 6 | 2 | 1152 |
| Saint-Agapit | NA | NA | NA | 4 | 0 | 0 | 4 |
| Dosquet | NA | NA | NA | NA | 13 | 603 | 616 |
| TOTAL | 2600 | 3866 | 19808 | 7161 | 5833 | 4935 | 44203 |

Mois de l’eau

Le mois de l’eau est l’occasion d’organiser différentes activités comme un Bioblitz et à participer à évènements comme la fête de la pêche. Une vidéo a aussi été réalisé dans le cadre du mois de l’eau. Elle présente les différents milieux et hydriques remarquables sur le territoire.

Pour consulter la vidéo :

<https://www.youtube.com/watch?v=kOjrPloJ3lo&t=14s>



Activités

Les activités sont des événements dans lesquelles l'OBV a réalisé ou participé activement à la mise en place. Elles s'inscrivent dans les activités de la subvention statutaire de l'OBV du Chêne

Bioblitz

Pour une seconde année, 3 Bioblitz ont été organisés ! Tous ont su ravir les participants. Le Bioblitz des champignons s'intègre dans le festival de champignons de Sainte-Croix qui attire près de 150 personnes ! Pour ce faire, nous collaborons avec la ville de Sainte-Croix, du Club des amateurs de champignons de Sainte-Croix et le Cercle des Mycologues Amateurs de Québec ! Les 2 autres Bioblitz ont permis de réaliser de nombreux inventaires de mammifères, d'oiseaux, de reptiles/amphibiens, de poissons, d'insectes et de champignons.



Échantillonnage dans le cadre de Réseau-rivières

Réseau-rivières est une initiative du MELCCFP qui permet d'avoir un suivi constant de la qualité de l'eau de nos rivières. Dans la ZGIE du Chêne les rivières Aulneuse et Beudet ont continué de faire l'objet d'un suivi en 2023. Les données récoltées sont mises à jour sur l'Atlas de l'eau. Une carte interactive qui permet d'avoir des données sur la qualité de l'eau. Pour plus d'informations : [Atlas de l'eau \(gouv.qc.ca\)](#)



PAJE – Programme action jeunesse en environnement

L'équipe de l'OBV en collaboration avec l'école secondaire Pamphile-Le May a fait de la sensibilisation auprès d'élèves de 4^{ième} secondaire concernant la consommation et les usages de l'eau en mai 2023. Cette présentation était la prémisse pour une sortie d'échantillonnage de la rivière Petit Saut. Les élèves ont pu par la suite faire l'analyse dans leur cours.



VOLET 3 : REPRÉSENTATION RÉGIONALE

Évènements

L'OBV du Chêne est invité à participer à différents évènements durant l'année auxquels nous sommes conviés à parler de l'organismes et de ses activités. Les voici :

- **Fête de la forêt** : cet événement se a lieu au Domaine Joly de Lotbinière et vise à faire connaître la forêt du Domaine et nous donne l'occasion de parler de nos activités dans la Forêt de la Seigneurie de Lotbinière.
- **Fête de la pêche** : cette fête est organisée par des municipalités qui offrent à ses citoyens d'avoir de l'équipe pour la pêche et de s'y initier. Lors de cette rencontre l'OBV sensibilise les jeunes aux bonnes pratiques. En 2023, cette fête a eu lieu dans 3 municipalités (Val-Alain, Dosquet et Saint-Antoine-de-Tilly) où l'équipe s'est déployée. Cette activité s'inscrit également dans le mois de l'eau.
- **Fête des semences** : cet évènement rassemble des exposants agricoles et horticoles. Il représente une belle occasion de discuter de nos activités de luttés aux plantes exotiques envahissantes.



OBV-CA

Les OBV de la région de Chaudière-Appalaches se réunit plusieurs fois par an pour le développement d'évènement comme le Forum sur l'eau ou par la mise en place de projet collectif comme Bye Bye Berce qui couvre le territoire de la région administrative. Le 7 juin 2023 a eu lieu le 6^e Forum sur l'eau qui abordait comme thème central la qualité des installations septiques et la qualité des eaux de puits.

Comité consultatif en environnement CCE

L'OBV du Chêne a un siège au comité consultatif en environnement de la MRC de Lotbinière. Lors des rencontres, il y a le partage et des discussions sur les différents projets ou activité en environnement à l'échelle de la MRC. Cette implication contribue aux liens privilégiés entre l'OBV et la MRC.

RIVE - Centre de Recherche sur les Interactions Bassins Versants - Écosystèmes Aquatiques

La participation à cette table de partenaires nous permet de développer notre réseau de contact afin d'élaborer des projets de recherche sur les interactions entre les bassins versants et les milieux aquatiques de concert avec les institutions scolaires, les municipalités ou les différents organismes.

VOLET 4 : EXPERTISE

Les services réalisés en 2023-2024

- ✓ Gestions du service de vidanges des boues et fosses septiques (MRC de Lotbinière)
- ✓ Coordination le comité consultatif en environnement (MRC de Lotbinière) ;
- ✓ Plan de travail (végétalisation de bandes riveraines, bassin versant de la Petite rivière du Chêne);
- ✓ Catalogue de végétaux (côte Gédéon à Lotbinière);
- ✓ Plan de végétalisation en milieu riverain (Laurier-Station).

Les demandes de subventions déposées (et obtenues) en 2023¹

- ✓ Projet d'acquisition de connaissances dans la Forêt de la Seigneurie de Lotbinière : nerprun bourdaine & cathartique (Table de gestion intégrée des ressources et du territoire de Chaudière-Appalaches) ;
- ✓ Sensibilisation et outillage face à l'envahissement des EEE dans la MRC de Lotbinière (Fondation de la Faune du Québec);
- ✓ Portrait de l'état de l'eau au moyen de bioindicateurs par les OBV présents sur le territoire de la Ville de Lévis (Ville de Lévis);
- ✓ Dernière année pour l'échantillonnage à la rivière aux Ormes en partenariat avec Réseau-Rivières.

Défis et solutions

Cette section vise à faire part des défis qui se sont présentés à l'OBV du Chêne au cours de la dernière année et d'exposer les solutions mises de l'avant.

Tableau 3: Défis et solutions de 2023-2024

| Défis | Solutions |
|--|--|
| Mobilisation autour des enjeux environnementaux | S'intégrer à la communauté (multiplier les liens avec les acteurs de l'eau) |
| Développer une expertise à l'échelle régionale en environnement | Développer des partenariats pour acquérir de l'expertise |
| | Faire falloir les services qui ont été réalisés (infolettre, lors des représentations comme le CCE) |
| Assurer le suivi du projet Réseaux-Lotbinière : une goutte à la fois | Demander un avenant à la convention du projet |
| Consolider la pérennité de l'organisme | Se doter d'outils efficient (ex. : obtention d'un logiciel comptable) |
| | Suivi rigoureux de la planification |
| | Structurer le classement des dossiers (travail efficace, mémoire de l'organisme) |
| Sources de revenus peu diversifiés | Accroître les offres de services |

Gestion du temps

Cette section vise à donner une idée du temps travaillé selon les sources de revenu que sont la subvention statutaire, les projets et les services.

Le graphique ci-dessous montre la proportion du temps qui est dédié selon les sources de revenu de l'OBV.

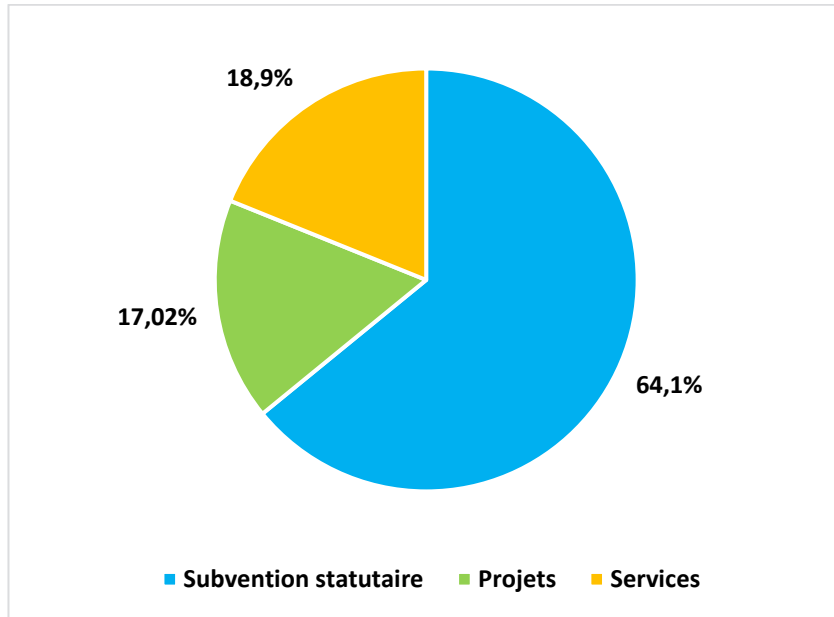


Figure 2: Proportion du temps travaillé par source de revenu

Ici, vous avez les détails de la proportion du temps travaillé sur la subvention statutaire reçue.

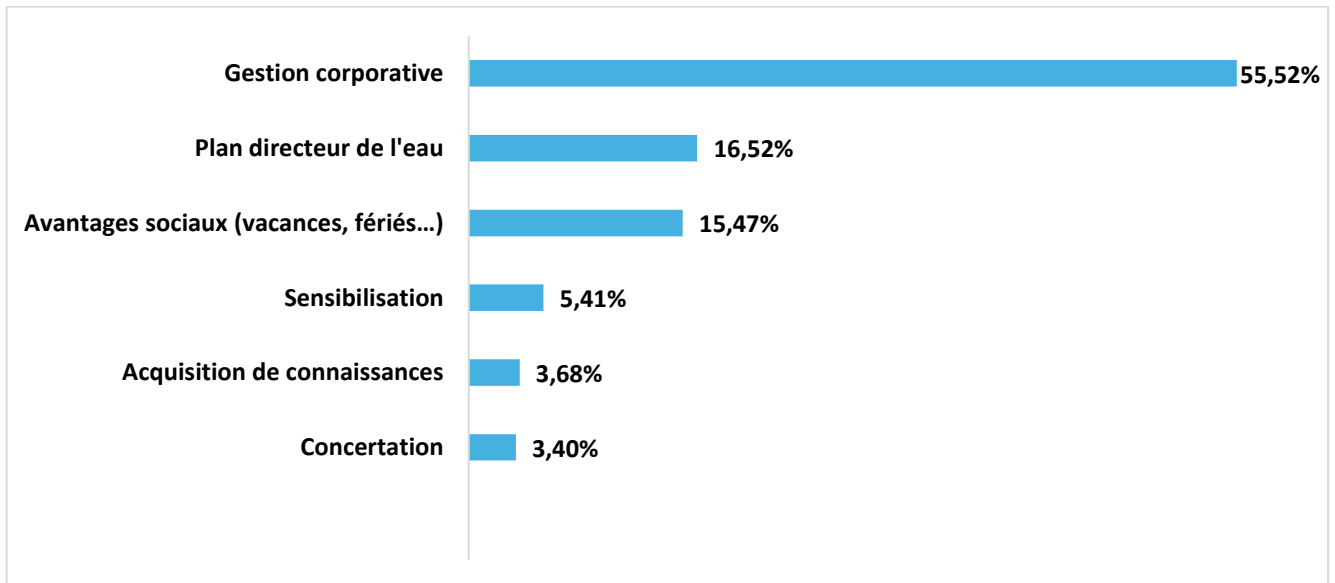


Figure 3: Proportion du temps travaillé dans le cadre de la subvention statutaire

La gestion corporation comprend la gestion des ressources humaines, le développement de projet, les rencontres de la Table, du Conseil d'administration, les rencontres d'équipes, les infolettres, les communications générales et l'aménagement de l'espace.

Ici, vous avez les détails du temps alloué selon les services (les services qui ont occupé l'équipe 17,8% du temps).

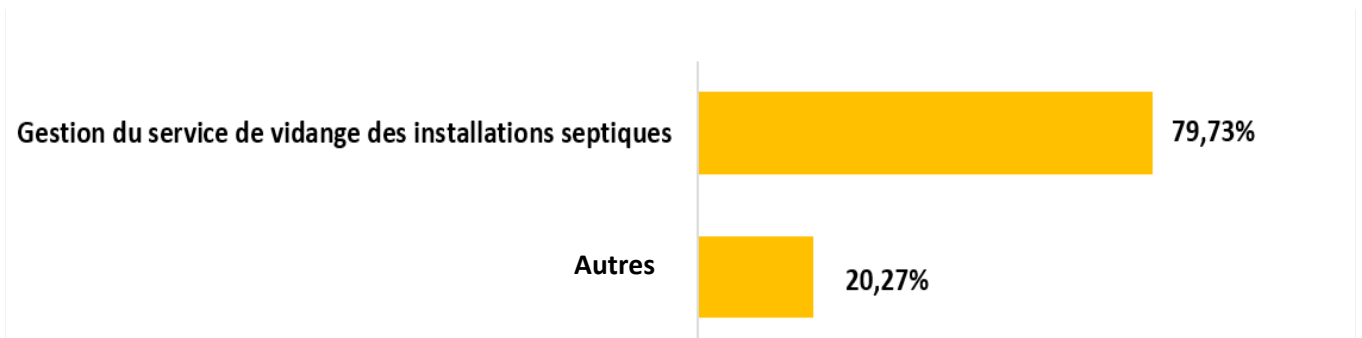


Figure 4: Proportion du temps travaillé dans le cadre des services

Le graphique ci-dessous représente la proportion du temps travaillé pour chaque projet qui représente 17% du total des heures travaillées.

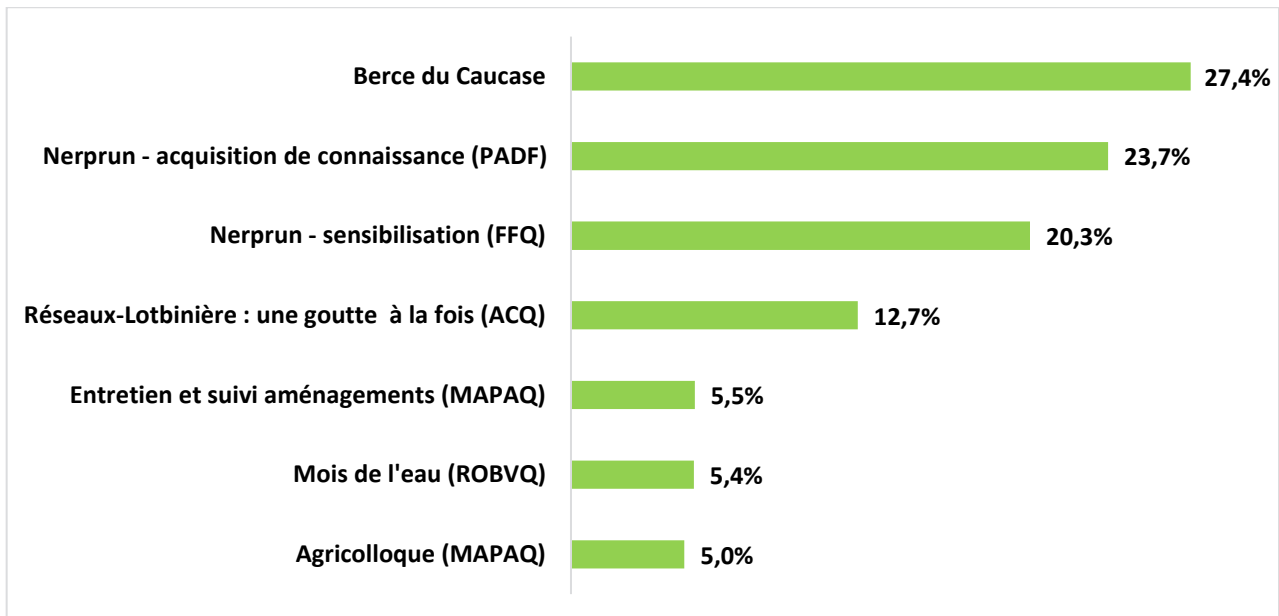


Figure 5: Proportion du temps travaillé dans le cadre des projets

REMERCIEMENTS

Merci à tous ceux et celles qui contribuent à la pérennité de l'organisation et qui donnent de leurs temps et de leurs énergies à donner une meilleure place à l'eau au cœur de nos vies de tous les jours.

Merci également aux acteurs de l'eau sur le territoire qui posent des gestes afin d'améliorer l'état de la ressource.

Les organismes membres de la TC en 2023-2024 :



— ANNEXES —

Annexe 1 : Composition de la Table de concertation et du conseil d'administration

Composition de la Table de concertation (au 15 juin 2024)

| Secteurs | Numéro de siège | Représentants | Organismes | Fin du mandat |
|------------------------------|-----------------|--------------------|-------------------------------------|---------------|
| Nommé d'office | | | | |
| MRC de Lotbinière | 1 | Richard Bellemare | Représentant MRC de Lotbinière | Élu d'office |
| MRC de L'Érable | 2 | Yves Boissonneault | Représentant MRC de l'Érable | Élu d'office |
| Ville de Lévis — CMQ | 3 | Sylvie Leduc | Représentante Ville de Lévis | Élue d'office |
| GISL (TCR) | 4 | vacant | Représentant TCREF | Élu d'office |
| Nommé par résolution | | | | |
| Secteur municipal (6) | 5 | Gaétan Laliberté | Municipalité Saint-Antoine | 2025 |
| | 6 | Sylvain Labrecque | Municipalité de Lyster | 2024 |
| | 7 | Marc-Olivier Habel | Municipalité de Sainte-Croix | 2025 |
| | 8 | Bertrand Le Grand | Municipalité de N.D.S.C. d'Issoudun | 2024 |
| | 9 | Éric Lepage | Municipalité de Saint-Flavien | 2025 |
| | 10 | Cathy Bergeron | Municipalité de Saint-Apollinaire | 2024 |

| | | | | |
|----------------------------------|-----------|--------------------|---|------|
| <i>Réservé agriculture</i> | 11 | Marin Groleau | Syndicat de l'UPA de Lotbinière Nord | 2025 |
| | 12 | Dominique Beaudet | Syndicat de l'UPA de Lotbinière Nord | 2024 |
| | 13 | Cathy Dion | Syndicat de l'UPA de Lotbinière Nord | 2025 |
| Secteur économique (9) | 14 | Alain Marcoux | Agence régionale de mise en valeur des forêts privées de la Chaudière | 2024 |
| | 15 | vacant | | 2025 |
| | 16 | Pierre Lelièvre | Bibby Ste-Croix | 2024 |
| | 17 | vacant | | 2025 |
| | 18 | Réal Poirier | Syndicat des propriétaires forestiers de la région de Québec | 2024 |
| | 19 | vacant | | 2025 |
| Secteur communautaire (8) | 20 | Jean Beaudet | Club de ski de fond la Pinière | 2024 |
| | 21 | Jean-Pierre Ducruc | Citoyen | 2025 |
| | 22 | Annie Lambert | École secondaire Pamphile-Le May | 2024 |
| | 23 | Lynda Gilbert | Les amis du marais de Saint-Antoine-de-Tilly | 2025 |
| | 24 | David Baillargeon | Citoyen | 2024 |

| | | | | |
|--|-----------|------------------------|---|------|
| | 25 | François Caron | Conseil régional de l'environnement de Chaudière-Appalaches | 2025 |
| | 26 | Yves Bédard | Société d'horticulture et d'écologie de Lotbinière | 2024 |
| | 27 | Luc Vézina | Citoyen | 2025 |
| Gouvernement (illimité) — sans droit de vote | | | | |
| - | | Marie-Christine Courte | MELCCFP | - |
| | | Simon Castonguay | MAMH | - |
| | | | | - |
| | | Annie Goudreau | MAPAQ | - |
| Membre honoraires (illimité) — sans droit de vote | | | | |
| - | | | | - |
| | | | | - |

Composition du Conseil d'Administration (au 15 juin 2024)

| Numéro de siège | Représentants | Organismes | Fin du mandat |
|-----------------|-----------------------------|---|---------------|
| 1 | Richard Bellemare (intérim) | MRC de Lotbinière | 2025 |
| 14 | Alain Marcoux | Agence régionale de mise en valeur des forêts privées de la Chaudière | 2024 |
| 21 | Jean-Pierre Ducruc | Citoyen | 2025 |
| 26 | Yves Bédard | Société d'horticulture de Saint-Apollinaire | 2024 |
| 9 | Éric Lepage | Municipalité de Saint-Flavien | 2025 |
| 8 | Bertrand Le Grand | Municipalité de N-D-S-C-d'Issoudun | 2024 |
| 11 | Marin Groleau | Syndicat de l'UPA de Lotbinière Nord | 2025 |
| 6 | Sylvain Labrecque | Municipalité de Lyster | 2024 |
| 25 | François Caron | Conseil régional de l'environnement de Chaudière-Appalaches | 2025 |

Du Chêne

Rivière méandreuse aux versants agricoles et forestiers

Ta zone fluviale aux limites régionales

Nous visons concerter et accompagner

Toutes personnes concernées par le pluvial

En ajoutant la ligne superficielle et les couches inférieures

Aux importunes plantes exotiques accaparantes

Couvrant ton territoire rassembleur

Nous œuvrons pour ta beauté attrayante

Actions à poser sans cesse prôner

Grâce à la direction de l'eau sous forme de plan

Sans vergogne nous avançons pour mobiliser

Afin d'embellir ton bilan